TERRITOIRE

RÉSEAU

VILLE NUMÉRIQUE

MOBILITÉ

PROXIMITÉ

TRÈS HAUT DÉBIT

SERVICES

ENVIRONNEMENT

ENGAGEMENT

DOSSIER
D'INFORMATION

Adresse du projet SFR :
HLM Les Mimosas K5
1 rue Auguste Chabaud

Commune de :
13013 MARSEILLE

Référence SFR :
G2R N°132384 MARSEILLE WRESINSKY

SFR

29/04/2020

SOMMAIRE

1ere PARTIE – Le Projet SFR

Introduction 3

La motivation du projet : pourquoi faire évoluer une antenne-relais existante ? 4

Caractéristiques du projet 5

Déclaration ANFR 8

Description détaillée du projet 10

2e PARTIE – Connaissances scientifiques et réglementation (documents de l'Etat)

Les fiches interministérielles pédagogiques :

- « Antennes-relais de téléphonie mobile » ;
- « Les obligations des opérateurs de téléphonie mobile à l'égard de l'État et des utilisateurs ».

3e PARTIE – Pour aller plus loin

Les phases de déploiement d'une antenne-relais
Les technologies déployées
4G et TNT

Introduction

Le déploiement du Très Haut Débit est un enjeu majeur et une priorité pour SFR. Sur le marché des télécoms, SFR est le deuxième opérateur en France avec des positions d'envergure sur l'ensemble du marché, que ce soit auprès du grand public, des entreprises, des collectivités ou des opérateurs.

Grâce à ses investissements massifs, SFR ambitionne de créer le leader national de la convergence du Très Haut Débit Fixe-Mobile.

SFR propose une offre complète de services d'accès à Internet, de téléphonie fixe et mobile et de contenus audiovisuels et se positionne également comme un expert de solutions de communications unifiées, d'Internet des Objets et de Cloud Computing pour les entreprises. Pour le grand public, le groupe commercialise ses offres sous les marques SFR et RED by SFR et pour l'entreprise, sous la marque SFR Business.

Pourquoi faire évoluer une antenne-relais existante ?

Nous prévoyons de faire évoluer nos équipements afin de vous apporter de nouveaux services (3G, 4G ou 4G+ par exemple) et vous permettre d'utiliser dans les meilleures conditions notre réseau de téléphonie mobile conformément à nos obligations réglementaires.

Pour ce faire, nous prévoyons d'ajouter une antenne inactive par secteur pour les évolutions futures.



Caractéristiques du projet

Coordonnées géographiques en Lambert :

- X : 849864

- Y : 1819169

- Z : 106

Dossier d'urbanisme

Autorisations administratives nécessaires pour la phase d'ajout d'antennes inactives :

Déclaration préalable		Permis de construire	
☒ Oui	❑ Non	❑ Oui	☒ Non

Calendrier indicatif des travaux :

Travaux d'ajout d'une antenne inactive par secteur : SEPTEMBRE 2020

Caractéristiques d'ingénierie radio :

Systèmes	Actuel	A terme	Puissance typique (W)	Azimuts	Tilt élec	HBA[1]
4G - LTE 700	/	/	20	/	/	/
4G - LTE 800	☒	☒	40	0°/120°/240°	2°/2°/2°	43.10
4G – LTE 2100	☒	☒	40-60W	0°/120°/240°	2°/2°/2°	43.10
2G - GSM900	☒	☒	40-50	0°/120°/240°	2°/2°/2°	43.10
3G - UMTS 900	☒	☒	40	0°/120°/240°	2°/2°/2°	43.10
2G - GSM 1800	/	/	50-60	/	/	/
4G - LTE 1800	☒	☒	40	0°/120°/240°	2°/2°/2°	43.10
3G-UMTS 2100	☒	☒	40-60	0°/120°/240°	2°/2°/2°	43.10
4G - LTE 2600	☒	☒	80	0°/120°/240°	2°/2°/2°	43.10

Tableau de correspondance des puissances pour une antenne typique de gain 17dBi :

P (W)	PIRE[2] (dBW)	PAR[3] (dBW)
20	30	28
40	33	31
50	34	32
60	35	33
80	36	34

[1] Hauteur Bas d'Antenne

[2] Puissance Isotrope Rayonnée Equivalente

[3] Puissance Apparente Rayonnée

Adresse de la Direction Régionale Technique chargée du dossier :

SFR

Jean-Marc BERTI

Responsable Patrimoine et Environnement Méditerranée

389 Avenue du Club Hippique

CS70419

13097 AIX EN PROVENCE

jean-marc.berti@sfr.com

Déclaration ANFR

1. Conformité de l'installation aux périmètres de sécurité du guide technique DR 17

☒ Oui ☐ non

2. Existence d'un périmètre de sécurité accessible au public :

☒ Oui, balisé ☐ oui, non balisé ☐ non

Périmètre de sécurité : zone au voisinage de l'antenne dans laquelle le champ électromagnétique peut être supérieur au seuil du décret ci-dessous.

3. Le champ radioélectrique maximum qui sera produit par la station objet de la demande sera-t-il inférieur à la valeur de référence du décret n°2002-775 du 3 mai 2002 en dehors de l'éventuel périmètre de sécurité ?

☒Oui ☐non

4. Présence d'un établissement particulier de notoriété publique visé à l'article 5 du décret n°2002-775 situés à moins de 100 mètres de l'antenne d'émission

☐ Oui ☒ non

Si la réponse est OUI, liste des établissements en précisant pour chacun :

- le nom
- l'adresse
- l'estimation du niveau maximum de champ reçu, en volts par mètre et sous la forme d'un pourcentage par rapport au niveau de référence du décret n°2002-775.

Description détaillée du projet

Une antenne inactive par secteur sera ajoutée à la même HBA que les antennes existantes et avec les mêmes azimuts.

Extrait du plan cadastral

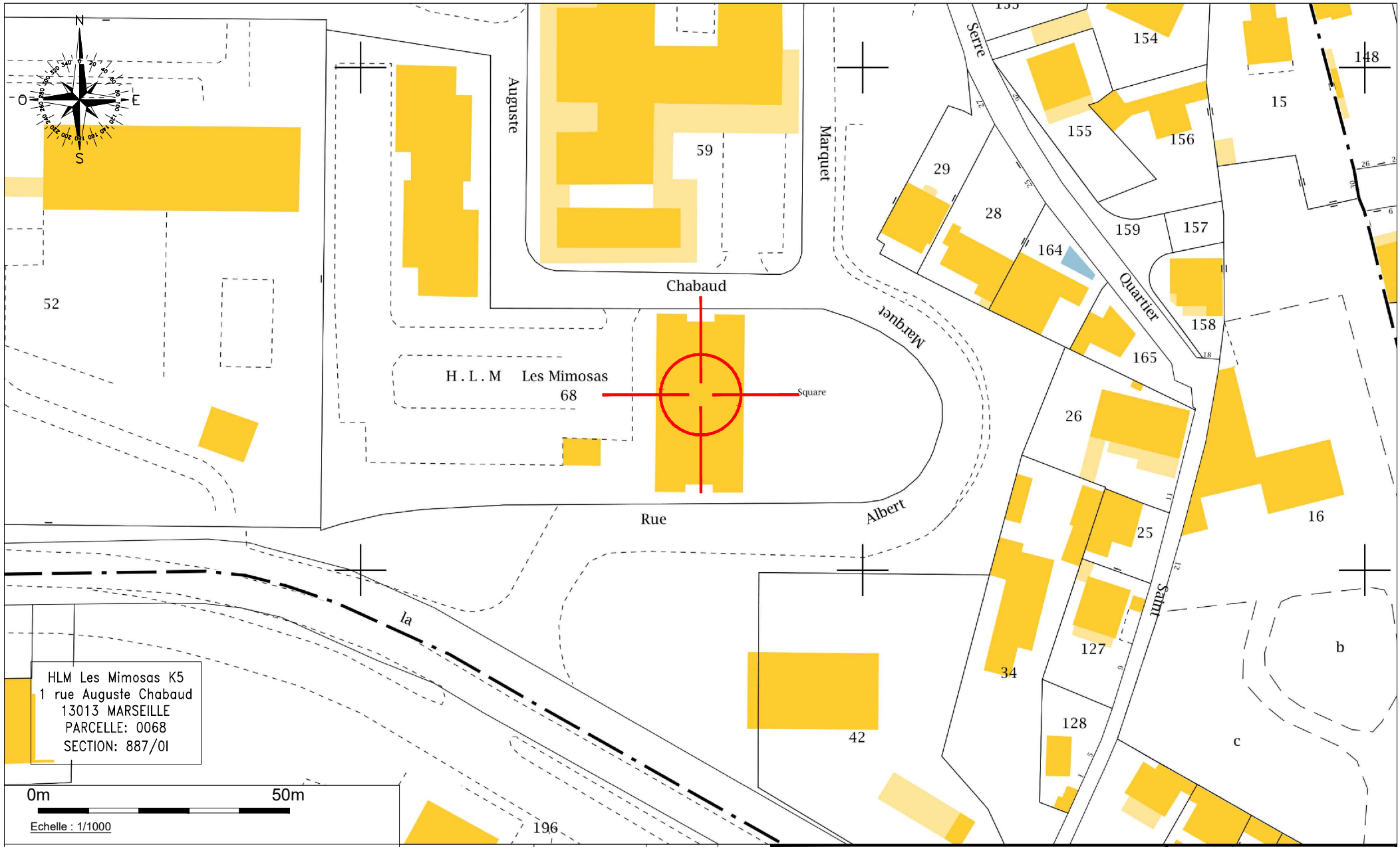

DIM 5G	CIRCET-PROS URBANISME	HIVORY – SFR	28/04/20	1.0
DIM 5G	CIRCET- YLB	HIVORY – SFR	03/12/19	1.0
MODIFICATIONS	DESSINATEUR	ENTREPRISE RESPONSABLE DU PLAN	DATE	INDICE

MARSEILLE WRESINSKY

PLAN CADASTRE

HIVORY 132384

Hivory Pour un territoire connecté

SFR

CLIENT: SFR	DIM	2/3	28/04/2020	2-4A

Plan de situation à l'échelle

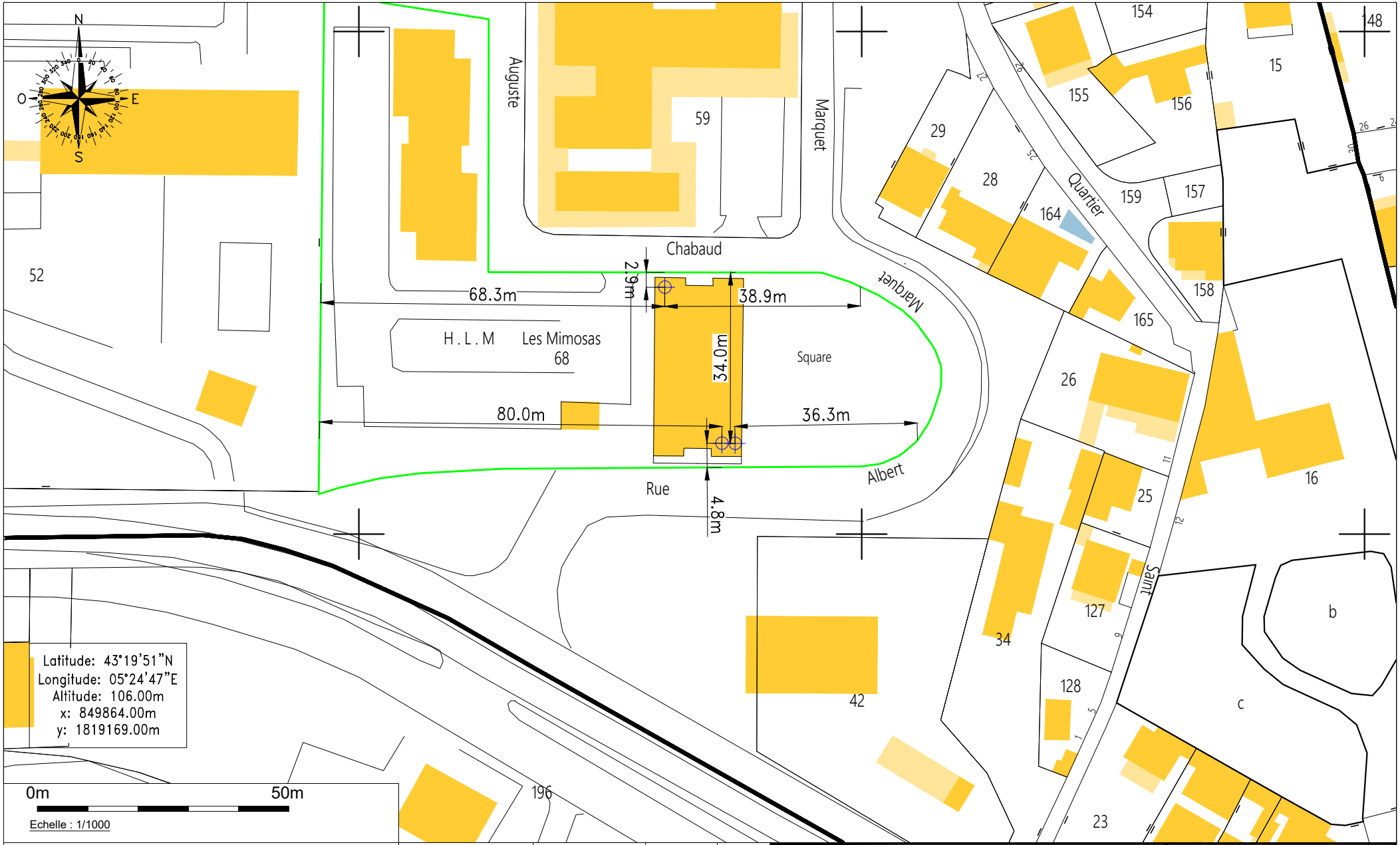

MODIFICATIONS	DESSINATEUR	ENTREPRISE RESPONSABLE DU PLAN	DATE	INDICE
DIM 5G	CIRCET-PROS URBANISME	HIVORY – SFR	28/04/20	1.0
DIM 5G	CIRCET- YLB	HIVORY – SFR	03/12/19	1.0

MARSEILLE WRESINSKY

PLAN DE SITUATION

HIVORY 132384

Hivory Pour un territoire connecté

SFR

CLIENT: SFR	DIM	3/3	28/04/2020	2-4A

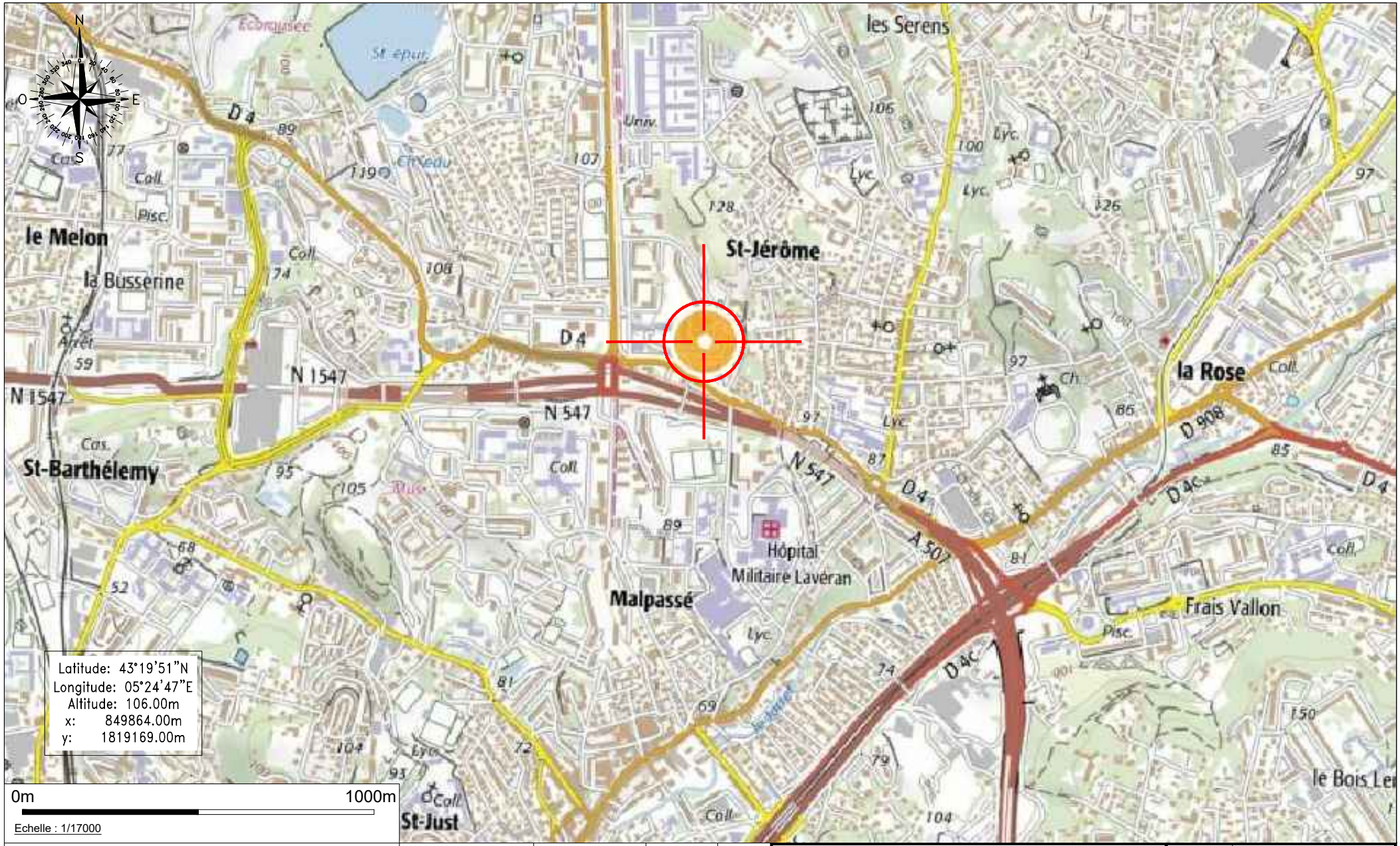

DIM 5G	CIRCET-PROS URBANISME	HIVORY – SFR	28/04/20	1.0
DIM 5G	CIRCET- YLB	HIVORY – SFR	03/12/19	1.0
MODIFICATIONS	DESSINATEUR	ENTREPRISE RESPONSABLE DU PLAN	DATE	INDICE

MARSEILLE WRESINSKY

PLAN IGN

HIVORY 132384

Hivory Pour un territoire connecté

SFR

CLIENT: SFR	DIM	1/3	28/04/2020	2-4A

Plan de masse - Avant travaux

Antenne SFR
à déplacer
L800/GU900/L1800
/U2100/L2600
Secteur 1 Az: 120°
HBA: 43.10m NGF: 149.10m
HSA: 45.77m NGF: 151.77m

Bracons à déposer

Modules radio et diplexeurs

Gaines VMC

Antenne FH SFR Ø15
Az: 248°
HMA: 44.60m
NGF: 150.60m

Antenne FH SFR Ø15
Az: 267°
HMA: 45.40m
NGF: 151.40m

Echelle söll amovible

Machinerie ascenseur

Niveau du sol: 106.00m NGF

Accès terrasse

Accès au bâtiment

Antenne TV Rotative

Coffrets techniques SFR

Antennes radio ammateur

+41.70 Terrasse 147.70m NGF

Bracons à déposer

Modules radio et diplexeurs
sur dalettes à déplacer

Antenne SFR
L800/GU900/L1800
/U2100/L2600
Secteur 0 Az: 0°
HBA: 43.10m NGF: 149.10m
HSA: 45.77m NGF: 151.77m

Antenne SFR
L800/GU900/L1800
/U2100/L2600
Secteur 2 Az: 240°
HBA: 43.10m NGF: 149.10m
HSA: 45.77m NGF: 151.77m

0m 10m 20m

Echelle : 1/200

1.0	28/04/20	HIVORY – SFR	CIRCET–PROS URBANISME	DIM 5G	
1.0	03/12/19	HIVORY – SFR	CIRCET– YLB	DIM 5G	
INDICE	DATE	ENTREPRISE RESPONSABLE DU PLAN	DESSINATEUR	MODIFICATIONS	

HIVORY 132384

Hivory Pour un territoire connecté

SFR

2–4B 28/04/2020

MARSEILLE WRESINSKY

PLAN DE MASSE – EXISTANT

1/2

CLIENT: SFR DIM

Plan de masse – Après travaux

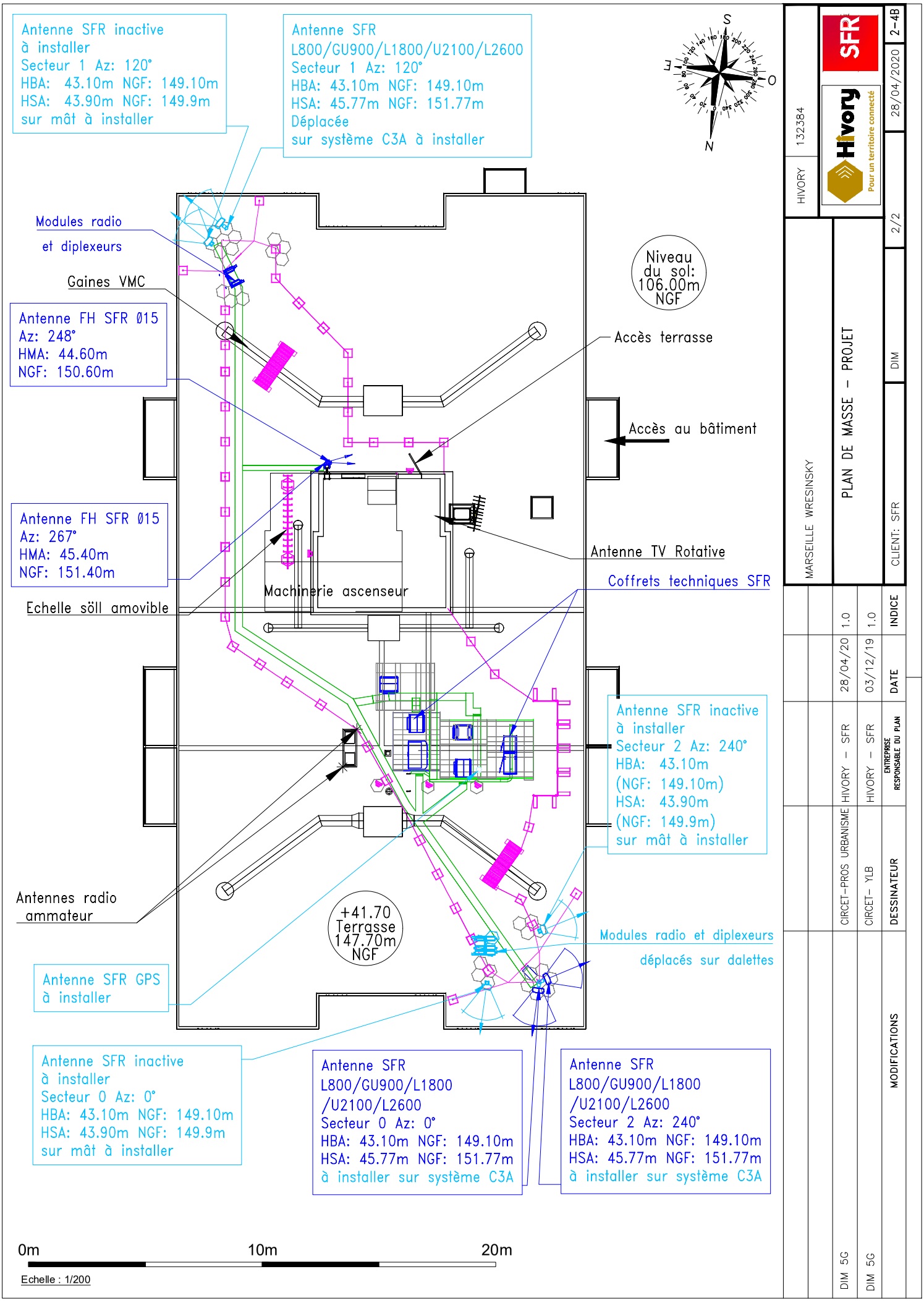
Antenne SFR inactive
à installer
Secteur 1 Az: 120°
HBA: 43.10m NGF: 149.10m
HSA: 43.90m NGF: 149.9m
sur mât à installer
Antenne SFR
L800/GU900/L1800/U2100/L2600
Secteur 1 Az: 120°
HBA: 43.10m NGF: 149.10m
HSA: 45.77m NGF: 151.77m
Déplacée
sur système C3A à installer
Modules radio
et diplexeurs
Gaines VMC
Antenne FH SFR Ø15
Az: 248°
HMA: 44.60m
NGF: 150.60m
Antenne FH SFR Ø15
Az: 267°
HMA: 45.40m
NGF: 151.40m
Echelle söll amovible
Niveau
du sol:
106.00m
NGF
Accès terrasse
Accès au bâtiment
Antenne TV Rotative
Coffrets techniques SFR
Machinerie ascenseur
Antenne SFR inactive
à installer
Secteur 2 Az: 240°
HBA: 43.10m
(NGF: 149.10m)
HSA: 43.90m
(NGF: 149.9m)
sur mât à installer
Antennes radio
ammateur
+41.70
Terrasse
147.70m
NGF
Modules radio et diplexeurs
déplacés sur dalettes
Antenne SFR GPS
à installer
Antenne SFR inactive
à installer
Secteur 0 Az: 0°
HBA: 43.10m NGF: 149.10m
HSA: 43.90m NGF: 149.9m
sur mât à installer
Antenne SFR
L800/GU900/L1800
/U2100/L2600
Secteur 0 Az: 0°
HBA: 43.10m NGF: 149.10m
HSA: 45.77m NGF: 151.77m
à installer sur système C3A
Antenne SFR
L800/GU900/L1800
/U2100/L2600
Secteur 2 Az: 240°
HBA: 43.10m NGF: 149.10m
HSA: 45.77m NGF: 151.77m
à installer sur système C3A
0m
10m
20m
Echelle : 1/200
S
O
N
E
HIVORY
132384
SFR
Hivory
Pour un territoire connecté
2-4B
28/04/2020
2/2
MARSEILLE WRESINSKY
PLAN DE MASSE - PROJET
DIM
CLIENT: SFR
INDICE
DATE
ENTREPRISE RESPONSABLE DU PLAN
DESSINATEUR
MODIFICATIONS
1.0
28/04/20
HIVORY - SFR
CIRCET-PROS URBANISME
DIM 5G
1.0
03/12/19
HIVORY - SFR
CIRCET- YLB
DIM 5G

Plans en élévation - Avant travaux

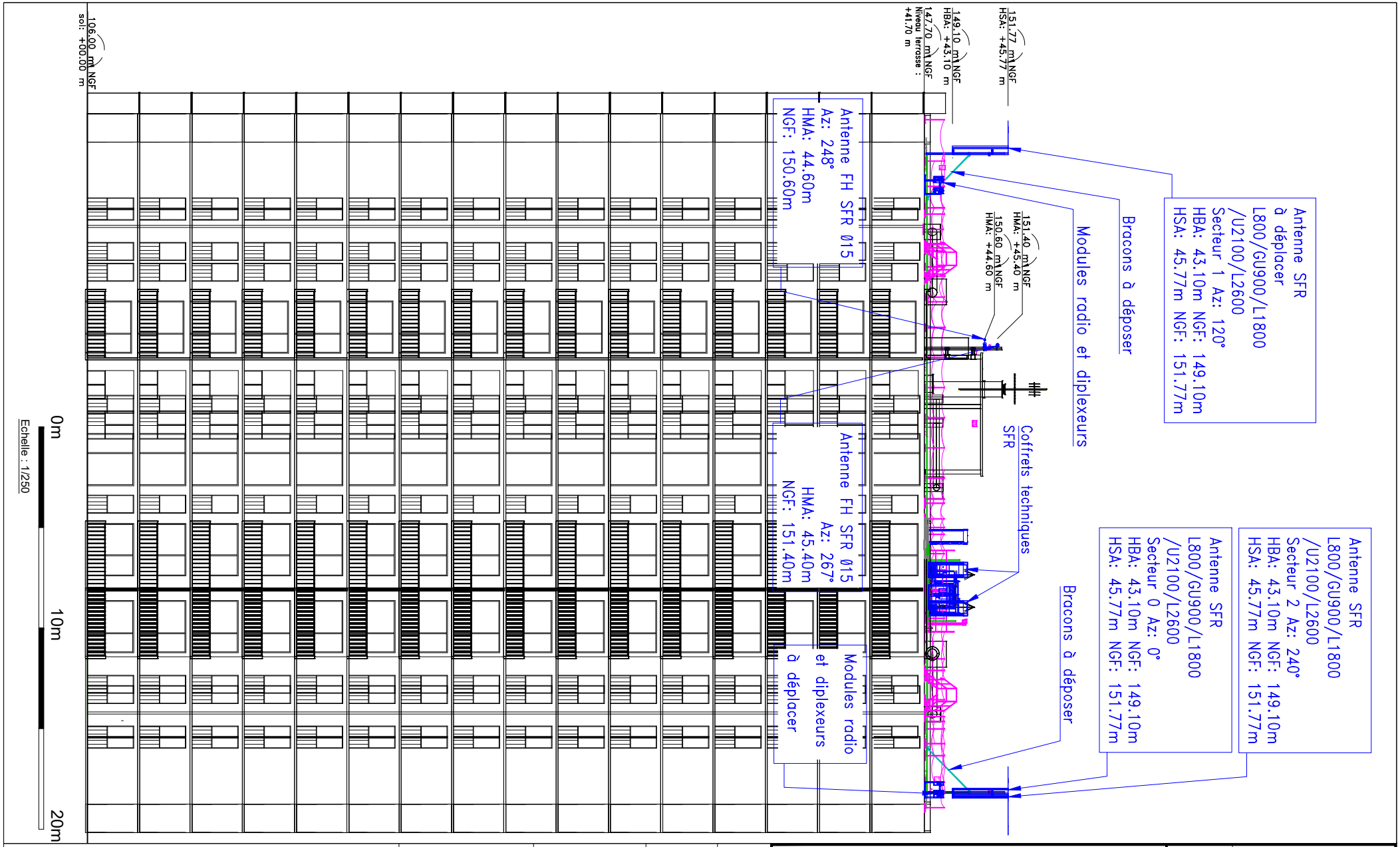

DIM 5G	CIRCET-PROS URBANISME	HIVORY – SFR	28/04/20	1.0
DIM 5G	CIRCET- YLB	HIVORY – SFR	03/12/19	1.0
MODIFICATIONS	DESSINATEUR	ENTREPRISE RESPONSABLE DU PLAN	DATE	INDICE

MARSEILLE WRESINSKY

PLAN D'ELEVATION – EXISTANT

HIVORY 132384

Hivory – Pour un territoire connecté

SFR

CLIENT: SFR	DIM	1/2	28/04/2020	2-4C

Plans en élévation - Après travaux

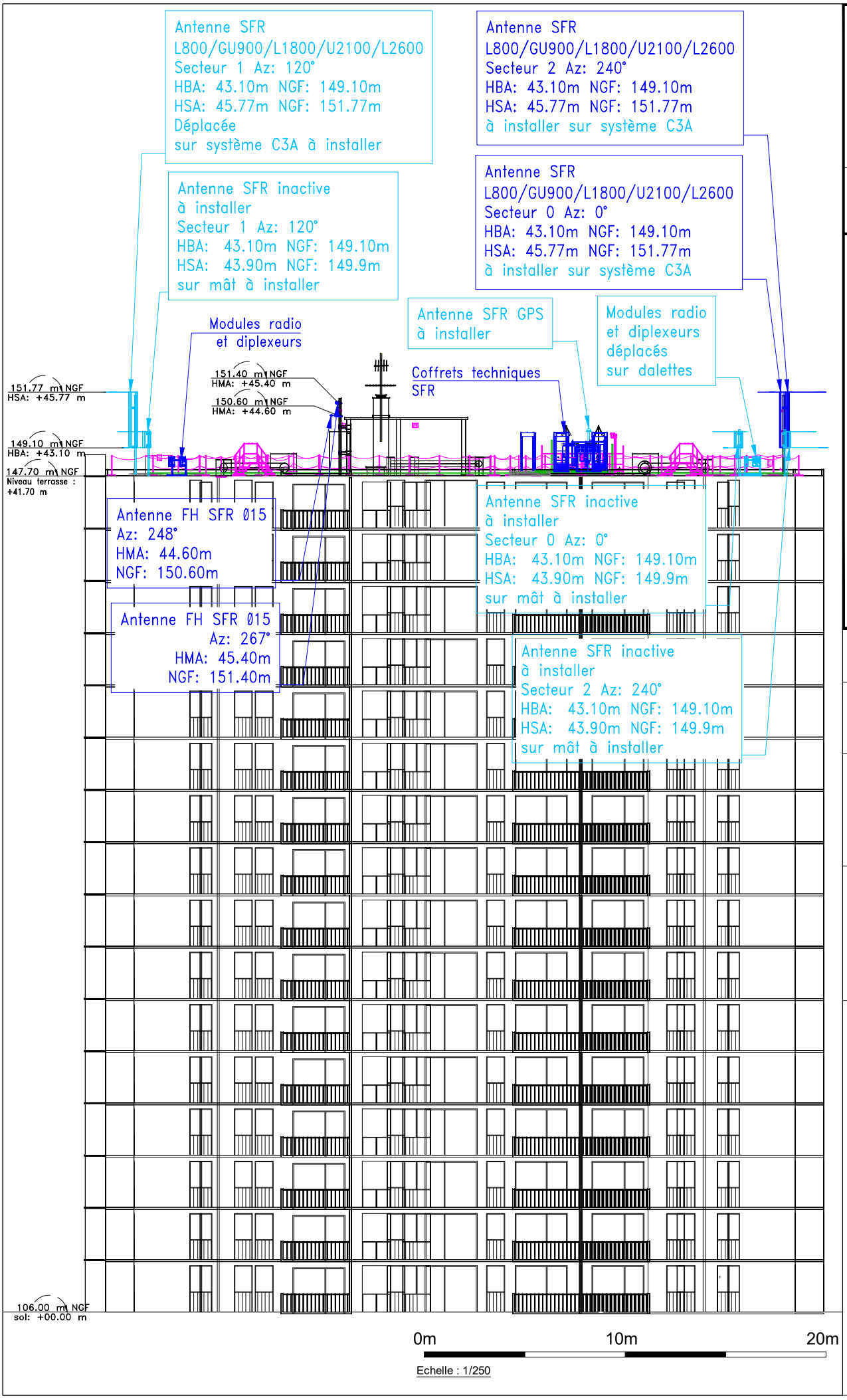

HIVORY 132384

SFR

Hivory
Pour un territoire connecté

MARSEILLE WRESINSKY

PLAN D'ELEVATION - PROJET

CLIENT: SFR

DIM

2/2

28/04/2020

2-4C

INDICE	DATE	DESSINATEUR	ENTREPRISE RESPONSABLE DU PLAN	MODIFICATIONS
1.0	28/04/20	CIRCET-PROS URBANISME	HIVORY - SFR	DIM 5G
1.0	03/12/19	CIRCET- YLB	HIVORY - SFR	DIM 5G

Photographies - Avant travaux

Photomontages – Après travaux

Photographies - Avant travaux

Photomontages – Après travaux

Photographies - Avant travaux

Photomontages – Après travaux

Photographies - Avant travaux

Photomontages – Après travaux



2e PARTIE – CONNAISSANCES SCIENTIFIQUES ET REGLEMENTATION

Documents de l'Etat consultables sur le site Internet : www.radiofrequences.gouv.fr

La téléphonie mobile est aujourd'hui une technologie de communication très courante dans le monde. En France, environ 92% de la population utilise des téléphones mobiles.
Pour établir les communications, un réseau d'antennes-relais est installé sur tout le territoire.

Ce réseau est en constante évolution pour s'adapter aux besoins des utilisateurs. En effet, si depuis l'origine la téléphonie mobile permet de transmettre de la voix et des textes courts SMS (antennes-relais 2G de 2e génération ou 2G), aujourd'hui beaucoup d'autres usages se développent comme les MMS vidéo, l'accès à internet, la télévision, ... (antennes-relais de 3e et 4e génération 3G et 4G).

QUE SAIT-ON DES EFFETS SANITAIRES LIÉS AUX ANTENNES-RELAIS ?

Que disent les experts ?
Il est établi qu'une exposition aiguë de forte intensité aux champs électromagnétiques radiofréquences peut provoquer des effets thermiques, c'est-à-dire une augmentation de la température des tissus. C'est pour empêcher l'apparition de ces effets thermiques que des valeurs limites d'exposition ont été élaborées.

Des interrogations subsistent sur d'éventuels effets à long terme pour des utilisateurs intensifs de téléphones mobiles, dont l'usage conduit à des niveaux d'exposition très nettement supérieurs à ceux qui sont constatés à proximité des antennes-relais. C'est la raison pour laquelle les champs électromagnétiques radiofréquences ont été classés, en mai 2011, par le Centre International de Recherche sur le Cancer (CIRC) en « peut-être cancérogène », en raison d'un nombre très limité de données suggérant un effet cancérogène chez l'homme et de résultats insuffisants chez l'animal de laboratoire, rejoignant en cela l'avis de l'Agence nationale de sécurité sanitaire, de l'alimentation, de l'environnement et du travail (Anses), publié en 2009 et mis à jour en 2013.

Les conclusions de l'évaluation des risques ne mettent pas en évidence d'effets sanitaires avérés.

Certaines publications évoquent néanmoins une possible augmentation du risque de tumeur cérébrale, sur le long terme, pour les utilisateurs intensifs de téléphones portables. Les conclusions de l'expertise sont donc en cohérence avec le classement proposé par le CIRC. Par ailleurs, l'expertise

Chiffres clés
- **Fréquences :**
GSM (2G) : 900 MHz et 1800 MHz
UMTS (3G) : 900 MHz et 2100 MHz
LTE (4G) : 700 MHz, 800 MHz, 1800 MHz et 2600 MHz
- **Puissances :** 1 Watt à quelques dizaines de Watts
- **Portées :** 1 à 10 km

Recherche
Afin d'améliorer les connaissances sur les effets sanitaires des radiofréquences, l'Anses a été dotée par l'État d'un fonds de 2 M€ par an, alimenté par une imposition additionnelle sur les opérateurs de téléphonie mobile

fait apparaître, avec des niveaux de preuve limités, différents effets biologiques chez l'Homme ou chez l'animal : ils peuvent concerner le sommeil, la fertilité mâle ou encore les performances cognitives. Des effets biologiques, correspondant à des changements généralement réversibles dans le fonctionnement interne de l'organisme, peuvent ainsi être observés. Néanmoins, les experts de l'Agence n'ont pu établir un lien de causalité entre les effets biologiques décrits sur des modèles cellulaires, animaux ou chez l'Homme et d'éventuels effets sanitaires qui en résulteraient.

Compte tenu de ces éléments, il n'apparaît pas fondé, sur une base sanitaire, de proposer de nouvelles valeurs limites d'exposition pour la population générale.

PEUT-ON ÊTRE HYPERSENSIBLE AUX CHAMPS ÉLECTROMAGNÉTIQUES ?

Ce terme est utilisé pour définir un ensemble de symptômes variés et non spécifiques à une pathologie particulière (maux de tête, nausées, rougeurs, picotements...) que certaines personnes attribuent à une exposition aux champs électromagnétiques. Toutefois, l'Anses indique qu'en l'état actuel des connaissances, « aucune preuve scientifique d'une relation de causalité entre l'exposition aux radiofréquences et l'hypersensibilité électromagnétique n'a pu être apportée jusqu'à présent ».
Néanmoins, on ne peut ignorer les souffrances exprimées par les personnes concernées.
C'est pourquoi un protocole d'accueil et de prise en charge de ces patients a été élaboré en collaboration avec les équipes médicales de l'hôpital Cochin à Paris. Dans ce cadre, les personnes peuvent être reçues dans différents centres de consultation de pathologie professionnelle et environnementale (CCPP).

Valeurs limites d'exposition
- 2G : 41 à 58 V/m
- 3G : 41 à 61 V/m
- 4G : 36 à 61 V/m
- Radio : 28 V/m
- Télévision : 31 à 41 V/m

On mesure l'intensité du champ électrique en volts par mètre (V/m).

QUELLES SONT LES VALEURS LIMITES D'EXPOSITION ?

Les valeurs limites d'exposition du public aux champs électromagnétiques émis par les équipements utilisés dans les réseaux de télécommunication ou par les installations radioélectriques sont fixées, en France, par le décret 2002-775 du 3 mai 2002 et permettent d'assurer une protection contre les effets établis des champs électromagnétiques radiofréquences. À l'image de la grande majorité des pays membres de l'Union européenne, celles-ci sont issues de la recommandation du Conseil de l'Union européenne 1999/519/CE du 12 juillet 1999 relative à l'exposition du public aux champs électromagnétiques et conformes aux recommandations de l'OMS (Organisation mondiale de la santé).

QUELLES SONT LES CONDITIONS D'IMPLANTATION ?

1) Obtention d'autorisations préalables au niveau national

Préalablement au déploiement d'un réseau mobile, l'autorité de régulation des communications électroniques et des postes

(ARCEP) délivre une autorisation individuelle d'utilisation des fréquences à l'opérateur. Ce dernier peut déployer son réseau en installant des antennes-relais.

- Tous les émetteurs d'une puissance de plus de 5 watts doivent obtenir une autorisation de l'Agence nationale des fréquences (ANFR) pour pouvoir émettre. Les émetteurs d'une puissance comprise entre 1 et 5 watts sont uniquement soumis à déclaration.

2) Information et concertation au niveau local

- Les exploitants d'antennes existantes sur une commune transmettent, à la demande du maire ou du président d'intercommunalité, un dossier établissant l'état des lieux des antennes concernées.
- Les exploitants de nouvelles antennes-relais informent par écrit le Maire ou le président de l'intercommunalité dès la phase de recherche d'implantation et lui transmettent un dossier d'information 2 mois avant le dépôt de la demande d'autorisation d'urbanisme.
- Les exploitants d'antennes-relais qui souhaitent les modifier de façon substantielle et dont la modification serait susceptible d'avoir un impact sur le niveau de champs électromagnétiques émis doivent transmettre au maire ou au président d'intercommunalité un dossier d'information deux mois avant le début des travaux.
- Pour les installations radioélectriques ne nécessitant pas d'autorisation d'urbanisme (exemple : antennes implantées sur des pylônes existants d'opérateurs de communications électriques, de TDF ou de RTE), la transmission du dossier d'information a lieu au moins 2 mois avant le début de l'implantation de l'installation.
- À la demande du Maire, le dossier d'information peut contenir une simulation de l'exposition aux champs électromagnétiques générée par l'installation selon les lignes directrices publiées par l'Agence nationale des fréquences.
- Le dossier d'information et la simulation d'exposition (lorsqu'elle a été demandée) sont mis à disposition des habitants de la commune concernée au plus tard 10 jours après leur communication au Maire. Les habitants ont ensuite 3 semaines pour formuler leurs observations lorsque le Maire ou le président de l'intercommunalité leur ont donné cette possibilité.
- Le Préfet peut, lorsqu'il estime qu'une médiation est requise, réunir une instance de concertation de sa propre initiative ou à la demande du Maire ou du président de l'intercommunalité.

3) Respect des règles d'urbanisme

Quelle que soit leur hauteur, les antennes émettrices ou réceptrices, installées sur le toit, la terrasse ou le long d'une construction existante, sont soumises à :

- déclaration préalable lorsque ni l'emprise au sol ni la surface de plancher n'excède 20 m² (article R.421-17 a) et f) du code de l'urbanisme) ;
- permis de construire au-delà de 20 m² d'emprise au sol ou de surface de plancher (article R. 421-14 a) du code de l'urbanisme) ;

Les antennes au sol constituent des constructions nouvelles et sont soumises, en application des articles R. 421-1, R. 421-2 et R. 421-9 du code de l'urbanisme, à

- déclaration préalable lorsque leur hauteur est inférieure ou égale à 12 m et que la surface de plancher ou l'emprise au sol est supérieure à 5 m² sans excéder 20 m² ;
- déclaration préalable lorsque leur hauteur est supérieure à 12 m et que ni la surface de

plancher ni l'emprise au sol n'excède 5 m² ;
permis de construire lorsque leur hauteur est supérieure à 12 m et que la surface de plancher ou l'emprise au sol est supérieure à 5 m² ; permis de construire, quelle que soit leur hauteur, lorsque l'emprise au sol ou la surface de plancher excède 20 m².

Ces obligations sont renforcées en site classé ou en instance de classement, dans le périmètre d'un site patrimonial remarquable et dans les abords de monuments historiques.

Les installations qui ne sont soumises à aucune formalité (pas de modification de l'aspect extérieur d'un immeuble existant, moins de 12 mètres de hauteur, et local technique de moins de 5 m²) doivent néanmoins respecter les règles générales d'urbanisme et, le cas échéant, les règles du plan local d'urbanisme (article L. 421-8 du code de l'urbanisme).

QUI CONTRÔLE L'EXPOSITION DU PUBLIC ?

L'Agence nationale des fréquences (ANFR) est chargée du contrôle de l'exposition du public. Les résultats des mesures peuvent être consultés sur le site www.cartoradio.fr. Les organismes chargés des mesures sur le terrain doivent répondre à des exigences d'indépendance et de qualité : ils sont obligatoirement accrédités par le Comité français d'accréditation (COFRAC).

Toute personne peut faire réaliser gratuitement une mesure d'exposition tant dans des locaux d'habitations privés que dans des lieux accessibles au public (formulaire de demande sur le lien : https://www.service-public.fr/particuliers/vosdroits/R35088). Une telle demande doit être signée par un organisme habilité (collectivités territoriales, associations agréées de protection de l'environnement, fédérations d'associations familiales...) avant d'être adressée à l'ANFR. Par ailleurs, l'ANFR a pour mission de préciser la définition des points atypiques, lieux dans lesquels le niveau d'exposition aux champs électromagnétiques dépasse substantiellement celui généralement observé à l'échelle nationale, puis de les recenser et vérifier leur traitement, sous réserve de faisabilité technique.

Pour en savoir plus :

www.radiofrequences.gouv.fr

Photo : Antenne Toiture/Ile-de-France
©Arnaud Bouissou/MEDDE
conception graphique et impression : MEEM/SPSSI/ATL2 - A. SAMY
imprimé sur du papier certifié écolabel européen

Les obligations des opérateurs de téléphonie mobile

à l'égard de l'État et des utilisateurs de leurs services

Liberté • Égalité • Fraternité
RÉPUBLIQUE FRANÇAISE

MINISTÈRE DES AFFAIRES SOCIALES ET DE LA SANTÉ

MINISTÈRE DU REDRESSEMENT PRODUCTIF

MINISTÈRE DE L'ÉCOLOGIE, DU DÉVELOPPEMENT DURABLE ET DE L'ÉNERGIE

Mars 2013

www.radiofrequences.gouv.fr

Chaque opérateur est soumis à de nombreuses obligations, qui concernent notamment la couverture de la population, la qualité de service, le paiement de redevances, la fourniture de certains services ainsi que la protection de la santé et de l'environnement.

Cette fiche présente certaines de ces obligations en distinguant :

- dans le cadre des autorisations générales, **les obligations réglementaires qui sont identiques quel que soit l'opérateur** et qui figurent dans le code des postes et des communications électroniques ;

- dans le cadre des autorisations d'utilisation de fréquences, **les obligations imposées par les décisions administratives individuelles qui sont spécifiques à chaque opérateur** en échange du droit d'utiliser les fréquences qui relèvent du domaine public de l'Etat. Ces obligations figurent dans les décisions individuelles de l'Autorité de régulation des communications électroniques et des postes (ARCEP).

L'ARCEP assure le contrôle du respect de l'ensemble des obligations réglementaires et de celles relevant des autorisations individuelles de chaque opérateur.

Les obligations réglementaires identiques, quel que soit l'opérateur

Elles portent notamment sur les aspects suivants

Les conditions de permanence, de qualité et de disponibilité du réseau et du service :

L'opérateur doit prendre les mesures nécessaires

• pour assurer de manière permanente et continue l'exploitation du réseau et des services de communications électroniques,

• pour remédier, dans les délais les plus brefs, aux défaillances du système dégradant la qualité du service pour l'ensemble ou une partie des clients.

Art. L33-1 et Art. D98-4

• pour garantir une qualité et une disponibilité de service satisfaisantes. L'opérateur doit, notamment, mesurer les indicateurs de qualité de service définis par l'ARCEP et les mettre à disposition du public.

Les prescriptions exigées par la protection de la santé et de l'environnement et par les objectifs d'aménagement du territoire et d'urbanisme.

L'opérateur doit respecter les valeurs limites d'exposition du public aux champs électromagnétiques fixées par le décret du 3 mai 2002. Il doit veiller à ce que l'exposition des établissements scolaires, crèches et établissements de soin situés à moins de 100 mètres, soit aussi faible que possible, tout en préservant la qualité du service rendu. Il doit également obtenir une autorisation d'implantation auprès de l'Agence Nationale des Fréquences, qui est chargée de veiller au respect des valeurs limites d'exposition du public.

Décret du 3.5.2002

Il doit, enfin, veiller à ce que l'installation des infrastructures et des équipements sur le domaine public ou dans le cadre de servitudes légales sur les propriétés privées, soit réalisée dans le respect de l'environnement et de la qualité esthétique des lieux.

Art. L45-9

L'acheminement des appels d'urgence.

L'opérateur doit prendre toutes les mesures de nature à garantir un accès ininterrompu aux services d'urgence, de manière à acheminer les appels d'urgence vers le centre compétent correspondant à la localisation de l'appelant.

Art. D98-4 et D.98-8

Les obligations spécifiques à chaque opérateur, inscrites dans les autorisations individuelles pour l'utilisation des fréquences 800 MHz, 900 MHz, 1 800 MHz, 2 100 MHz et 2600 MHz

Elles portent notamment sur les points suivants

La couverture de la population :

Les opérateurs mobiles ont des obligations individuelles en matière de couverture mobile[1] suivant le service 2G (GSM, GPRS, Edge) 3G (UMTS) ou 4G (LTE).

En 2G, Bouygues Telecom, Orange France et SFR ont chacun l'obligation de couvrir 99% de la population métropolitaine, en incluant la réalisation du programme national d'extension de la couverture 2G des centres-bourgs identifiées en « zones blanches », c'est-à-dire couverts par aucun de ces trois opérateurs.

A travers l'accord du 27 février 2007, les opérateurs sont également tenus de couvrir les axes de transport prioritaires (autoroutes, routes avec un trafic supérieur à 5000 véhicules par jour et axes reliant, au sein de chaque département, les préfectures aux sous-préfectures) ainsi qu'à améliorer la couverture et la qualité de service sur les axes ferroviaires.

En 3G, les obligations de Bouygues Telecom, Orange France, SFR et Free Mobile, portent respectivement sur une couverture de 75 %, 98 %, 99,3 % et 90 % de la population métropolitaine.

En 4G, à 800 Mhz, les obligations de Bouygues Télécom, Orange France et SFR portent sur une couverture de 99,6 % de la population en janvier 2027, avec une obligation départementale de 95 % et une obligation en zone de déploiement prioritaire[2] de 90 % d'ici janvier 2022. Dans le cadre de leurs autorisations à 2,6 Ghz, les opérateurs Bouygues Télécom, Free Mobile, Orange France et SFR ont l'obligation de couvrir 75 % de la population en octobre 2023, avec un réseau à très haut débit mobile.

Chaque opérateur mobile titulaire d'une licence est tenu de publier sur son site web des informations relatives à sa couverture du territoire. Des enquêtes de terrain sont menées annuellement au niveau d'environ 250 cantons afin de vérifier la fiabilité des cartes publiées, selon une méthode définie par l'ARCEP.

Les conditions de permanence, de qualité et de disponibilité des services mobiles :

Chaque opérateur doit respecter, dans sa zone de couverture, des obligations en matière de qualité de service. Ces obligations portent pour le service téléphonique sur un taux de réussite des communications en agglomération à l'intérieur et à l'extérieur des bâtiments, d'au moins 90%.D'autres obligations sont fixées pour les services SMS et les transferts de données.

L'ARCEP conduit et publie chaque année une enquête de mesure de la qualité de service de chaque réseau mobile qui vise notamment à vérifier le respect des obligations de chaque opérateur.

Par ailleurs, et parallèlement aux obligations imposées par l'Etat aux opérateurs mentionnées dans la présente fiche, ces derniers ont également des engagements contractuels à l'égard de leurs clients, qui portent notamment sur la couverture, la continuité et la qualité du service.

[1] Les critères d'appréciation de la couverture figurent dans la décision de l'ARCEP n° 2007-0178 du 20.2.2007

[2] Zones les moins denses du territoire : 18 % de la population et 63 % de la population

Photo : Antenne Toiture/Ile-de-France
©Arnaud Bouissou/MEDDE

conception graphique et impression : MEDDE/SPSSI/ATL2
imprimé sur du papier certifié écolabel européen

3e PARTIE – Pour aller plus loin

3.1 Les phases de deploiement d'une antenne-relais

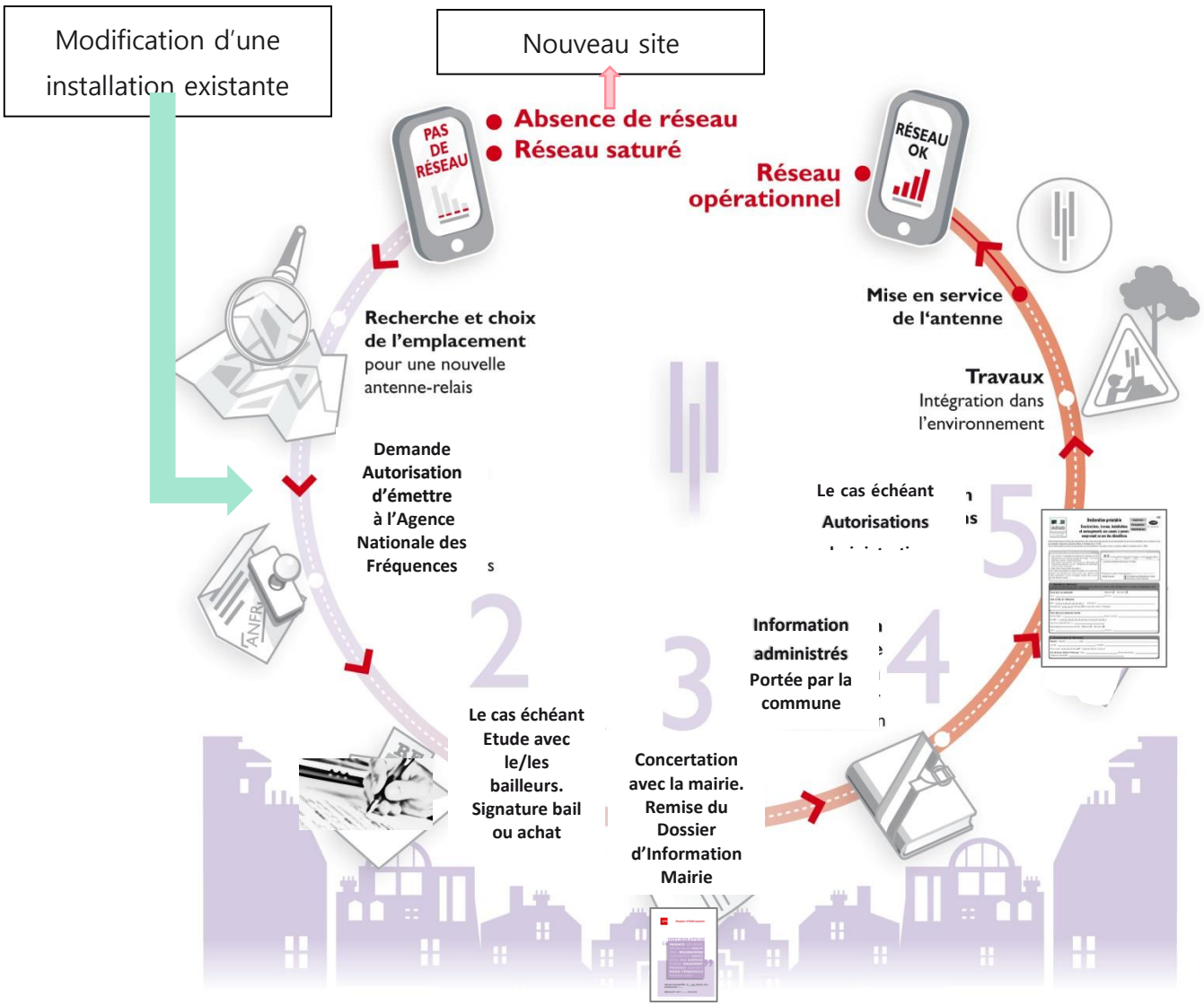

Pour permettre à ses clients de disposer de services de téléphonie mobile innovant et de qualité, il est nécessaire, pour un opérateur de téléphonie mobile, d'anticiper les besoins d'aujourd'hui et de demain des utilisateurs.
Le réseau doit être en mesure d'assurer une couverture de qualité et d'évoluer au rythme des utilisations de la population.

3.2 LES TECHNOLOGIES DEPLOYEES

1

Le GSM, « Global System for Mobile Communications » (la « 2ème génération » ou 2G) qui utilise des fréquences autour de 900 MHz et de 1800 MHz, essentiellement destinées au transport de la voix.

2

L'UMTS, « Universal Mobile Telecommunication Systems » (la 3ème génération » ou 3G) qui utilise des fréquences autour de 900 MHz et de 2 100 MHz, permettant notamment le transfert de données et l'accès à l'internet mobile.

3

La LTE, « Long Term Evolution » (la « 4ème génération » ou 4G) qui utilise des fréquences autour de 700, 800, 1800 et 2 600 MHz, permettant le transfert de données et l'accès à l'internet mobile en très haut débit

Information sur risque de brouillage TNT
Déploiement

Agence Nationale des Fréquences

Etablissement public administratif de l'Etat chargé de la protection de la réception télévisuelle

Dans le cadre du déploiement
par des opérateurs de téléphonie mobile
de leurs réseaux de 4ème génération,
des perturbations sur la réception de la télévision
en TNT pourraient apparaître dans votre quartier.
Dans ce cas appelez le:

0970 818 818 (1)

Pour l'habitat collectif, merci de vous munir des coordonnées du syndic de votre immeuble.

Un diagnostic sera établi et déclenchera,
si nécessaire, une intervention
qui pourra être entièrement prise en charge par les opérateurs de téléphonie mobile.

Pour plus d'informations sur la réception TV :
www.recevoirlatnt.fr

(1) Appel non surtaxé, prix d'un appel local. Du lundi au vendredi, de 8h00 à 19h00