







<p>Désignation</p> <p>Commune de MARSEILLE Plage de la Pointe-Rouge</p> <p>Annexe au cahier des charges de la concession de plage Plan d'implantation des lots</p>	<p>Echelle: 1/ 1000e</p> <p>Date: Avril 2019</p> <p>Par: MALTEZZI ARCHITEL 042 2430000 / 042 2430001 100, rue de la République, 13001 Marseille, France</p>	<p>Le Directeur Adjoint des Territoires et de la Mer 13, Délégué à la Mer et au Littoral</p> <p>SIGNE</p> <p>Amin OFCARD</p>	<p>PRÉFET DES BOUCHES-DU-RHÔNE Direction Départementale des Territoires et de la Mer des Bouches-du-Rhône Service de la Mer, de l'Eau et de l'Environnement</p> <p>Pôle Stratégie et Qualité du D.A.M. 15, rue Antoine ZATTARA 13 552 Marseille CEDEX 3 Téléphone : 04 93 28 54 67 Télécopie : 04 93 28 54 73</p>
---	---	--	--

LEGENDE:

-  Emprise de la concession: S ≈ 8 000 m²
-  Limite du DPM
-  Zones des sous-traités de plage
-  Allée des cabanons Est et Ouest
-  Echelle : 1/ 1000e
-  Zones des sous-traités existants